



Center for Xenobiotic and Environmental Risk  
Research Zurich

Zentrum für Fremdstoff und Umweltrisikoforschung  
Zürich

<http://www.unizh.ch/envtox/>

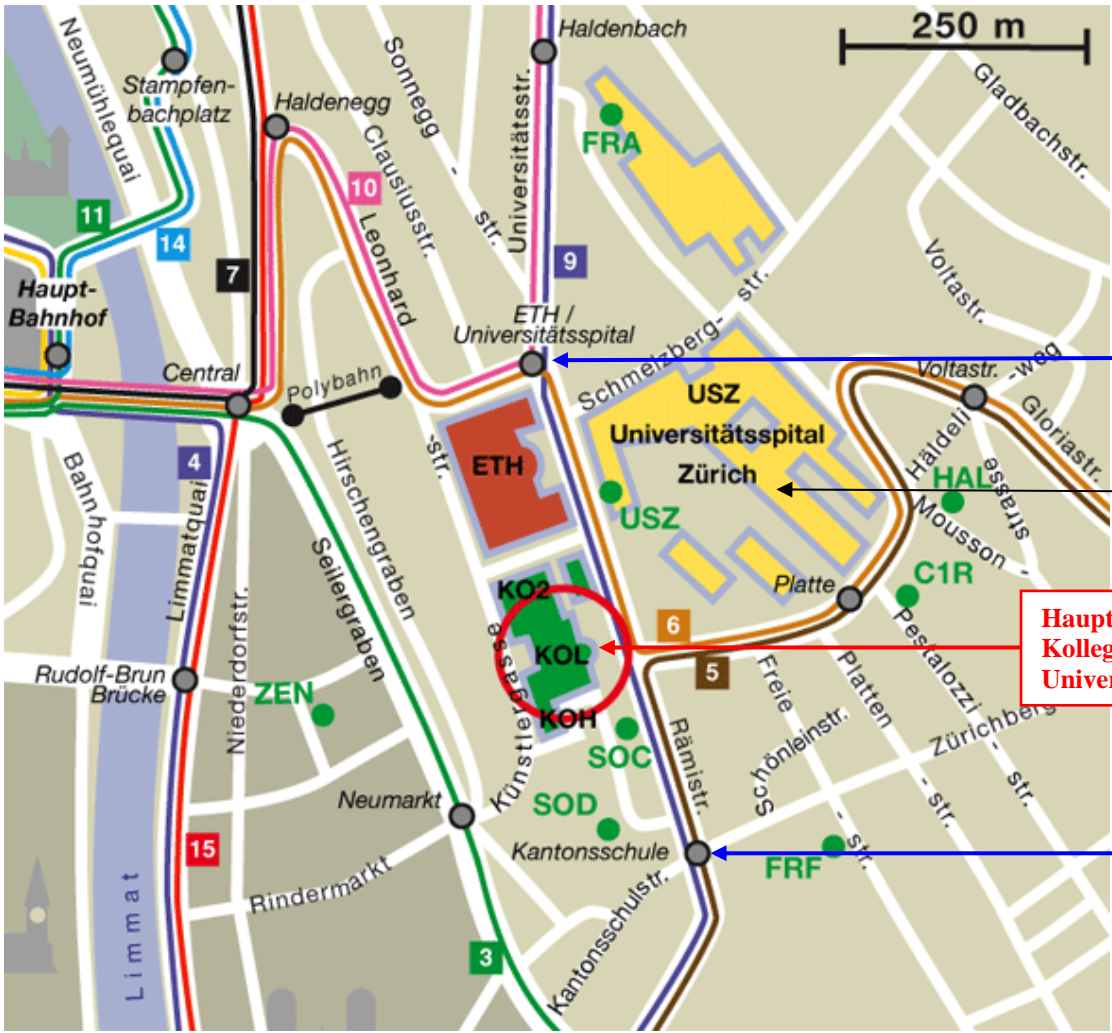
### Orientierungspläne und Information

(Zur Orientierung an der Universität Zürich: siehe auch <http://www.plaene.uzh.ch/>)

**Anreise zur Universität Zürich-Zentrum, Hauptgebäude/Kollegengebäude 1,  
Rämistrasse 71, 8006 Zürich**

**Plan Kollegengebäude, Hörsaal KOL-G-217 (Geschoss G )**

Tramlinien 9 und 10 von/zu Haltestelle Irchel



Tramhaltestelle  
ETH/  
Universitätsspital

USZ  
Gelände des  
Universitäts-  
Spitals Zürich

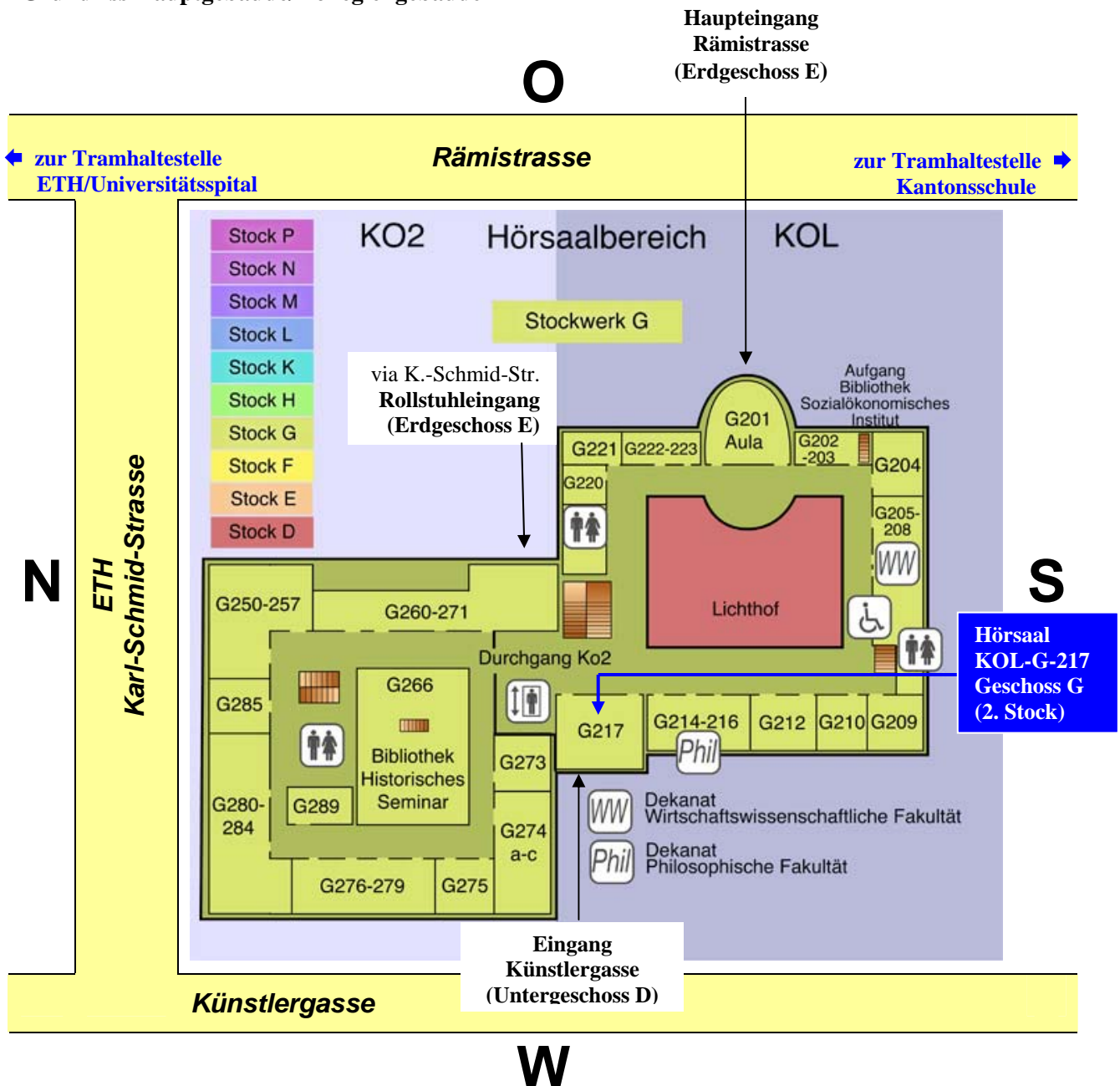
Hauptgebäude =  
Kollegengebäude 1  
Universität Zentrum

Tramhaltestelle  
Kantonsschule

Tramlinien 6 und 10 vom/zum Hauptbahnhof

Tramlinien 5 und 9 vom/zum Bellevue-Platz

## Grundriss Hauptgebäude/Kollegiengebäude



### Anreise per Tram

VBZ im Internet: <http://www.vbz.ch>: [Zürcher Verkehrsverbund \(ZVV\)](#), [Netzpläne](#), [Fahrpläne](#), [Tarife](#), [Billetautomat](#)

Die Trams fahren im 7.5-Minuten-Takt. Kein Fahrkartenverkauf in den Fahrzeugen. Fahrkarten können nur an den Automaten an den Haltestellen gelöst werden. Für Erklärungen zum Fahrkarten-Automaten [hier klicken](#).

Die Einzelfahrt kostet Fr. 3.90. Die Tageskarte (24 h unbeschränkt gültig) kostet Fr. 7.80. Für Kurzstrecken kostet die Einzelfahrt Fr. 2.40 und die Tageskarte Fr. 4.80. Mit dem SBB-Halbtax-Abonnement fahren Sie zu leicht ermäßigtem Tarif.

Wenn Sie mit dem Zug nach Zürich reisen, können Sie am SBB-Schalter des Abfahrtsorts ein „City-Ticket“ nach Zürich lösen: mit diesem kön-

nen Sie in Zürich unbeschränkt mit Tram und Bus fahren und benötigen keinen separaten Fahrschein.

### Anreise für Bahnreisende

Vom Zug zur nächsten Tramhaltestelle am Hauptbahnhof brauchen Sie rund 7-10 Min. zu Fuss. Nehmen Sie ab Haltestelle „Bahnhofplatz/Hauptbahnhof“ die Tramlinie 10 (Richtung Bahnhof Oerlikon) zur Haltestelle ETH/Universitätsspital oder ab Tramhaltestelle „Bahnhofstrasse/Hauptbahnhof“ die Tramlinie 6 (Richtung Zoo) ebenfalls zur Haltestelle ETH/Universitätsspital. Die reine Fahrzeit ist 6 Min. Die Trams fahren im 7.5-Minuten-Takt. Von der Haltestelle ETH/Universitätsspital rechnen Sie 3-4 Min. zu Fuss zum Kollegiengebäude. Alles zusammengerechnet max. 30 Min. ab Zugseinfahrt in den Hauptbahnhof bis zur Ankunft beim Kollegiengebäude der Universität.

## Tram-Verbindungen

- **Kurzstrecke vom Hauptbahnhof mit Tram Nr. 6 oder 10 (Fahrzeit 6 Min.)**  
Linie 6 Richtung Zoo zur Haltestellen ETH/Universitätsspital  
 >>> Bahnhofstrasse/HB > Central > Haldenegg > ETH/Universitätsspital  
Linie 10 Richtung Bahnhof Oerlikon zur Haltestelle ETH/Universitätsspital  
 >>> Bahnhofplatz/HB > Central > Haldenegg > ETH/Universitätsspital
- **Kurzstrecke vom See (Bürkliplatz, Bellevue) mit Tram Nr. 5 oder 9 (Fahrzeit 3-4 Min.)**  
Linie 5 Richtung Kirche Fluntern zur Haltestelle Kantonsschule  
 >>> Bürkliplatz > Bellevue > Kunsthaus > Kantonsschule  
Linie 9 Richtung Hirzenbach zur Haltestelle Kantonsschule  
 >>> Bürkliplatz > Bellevue > Kunsthaus > Kantonsschule (> ETH/Universitätsspital))
- **Vom Parkhaus Irchel stadteinwärts mit Tram Nr. 9 oder 10 (Fahrzeit 8 Min.)**  
Linie 9 Richtung Heuried zur Haltestelle ETH/Universitätsspital  
 >>> Irchel > Langmauerstrasse > Letzistrasse > Kinkelstrasse > Seilbahn Rigiblick > Winkelriedstrasse > Haldenbach > ETH/Universitätsspital (> Kantonsschule)  
Linie 10 Richtung Bahnhofplatz/HB zur Haltestelle ETH/Universitätsspital  
 >>> Irchel > Langmauerstrasse > Letzistrasse > Kinkelstrasse > Seilbahn Rigiblick > Winkelriedstrasse > Haldenbach > ETH/Universitätsspital



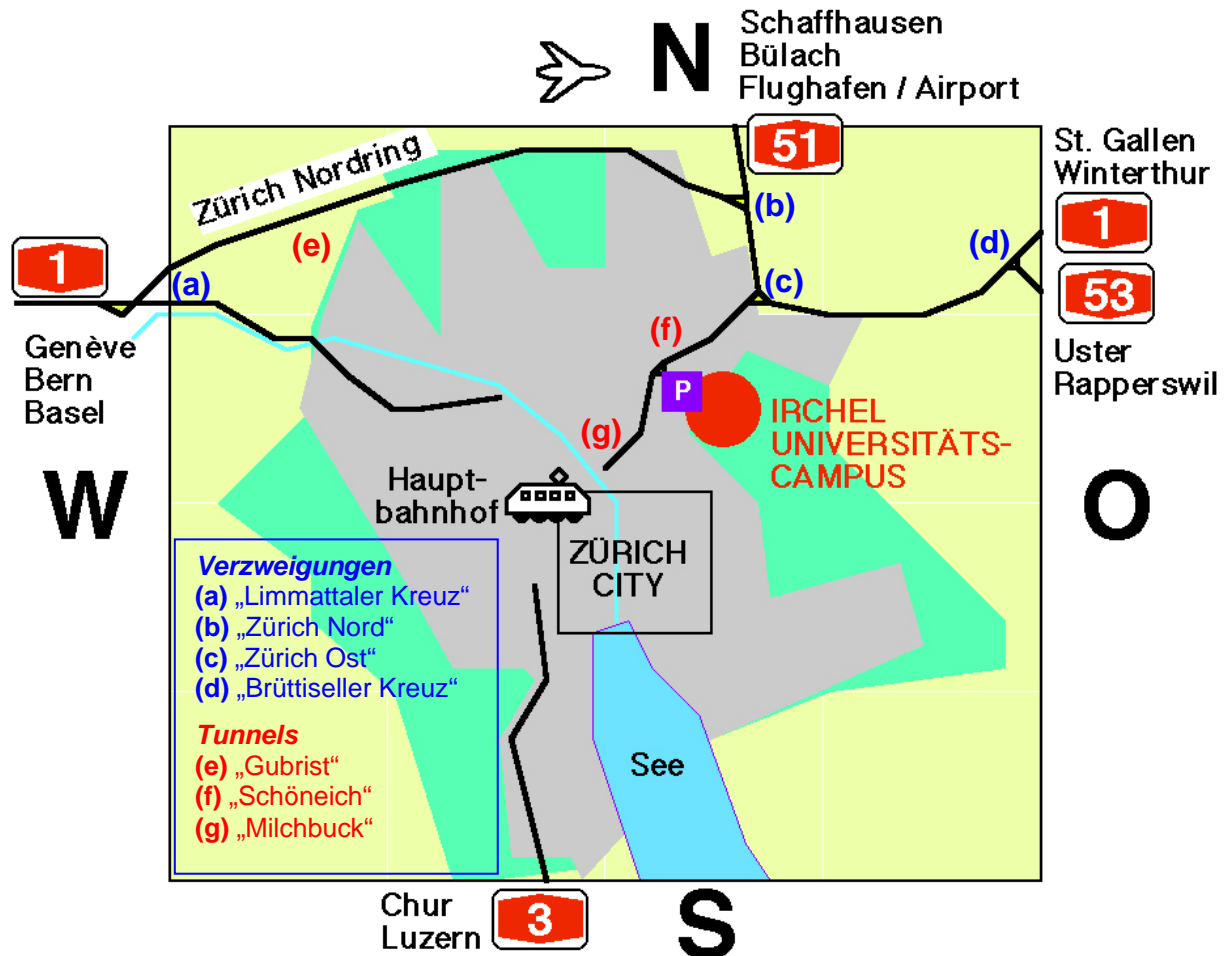
Tramlinien 9 und 10 ab Tramhaltestelle Irchel stadteinwärts (zu ETH, Universitätsspital, Universität, Richtung Heuried bzw. Bahnhofplatz/HB)

## Mit dem Auto zum Untergrund-Parkhaus Irchel

Rund um die Universität-Zentrum sind Langzeitparkplätze äusserst rar. Es empfiehlt sich, das Auto im Parkhaus Irchel abzustellen und mit dem Tram zur Universität-Zentrum zu fahren. Im Parkhaus Irchel stehen in der Regel genügend Parkplätze zur Verfügung. Parkieren ist während der ersten Stunde gratis. Die Tarife erfahren Sie bei [http://www.pls-zh.ch/Parkhaus/c\\_irchel.jsp](http://www.pls-zh.ch/Parkhaus/c_irchel.jsp).

Die Ebenen A und B sind öffentlich. Zur Tramhaltestelle Irchel (Linie 9 oder 10) nehmen Sie den Personenlift zur Ebene E. Bei Verlassen des Lifts wenden Sie sich nach rechts und folgen Sie nochmals nach rechts dem Wegweiser „Tram Irchelstrasse“ (3 Minuten zu Fuss). Nehmen Sie Tram Nr. 9 (Richtung Heuried) oder 10 (Richtung Bahnhofplatz/HB) zur Haltestelle ETH / Universitätsspital (8 Minuten Fahrzeit + 3 Min. zu Fuss).

Abbildung: Autobahnzubringer zum Parkhaus Irchel



#### Autobahnanfahrt (West) aus den Richtungen Basel und Genève-Lausanne-Fribourg-Bern-Aarau auf der Autobahn A1 über den Nordring:

Auf der A1 (nach der Ausfahrt Dietikon) beim „Limmattaler Kreuz“ (a) von der Hauptachse abzweigen in Richtung Zürich-Nordring, St.Gallen. Auf dem Nordring fährt man durch den langen „Gubrist“-Tunnel (e). Nach der Ausfahrt Zürich-Seebach gabelt sich die Autobahn beim „Zürich-Dreieck-Nord“ (b); von hier an stets den Wegweisern „Zürich City“ folgen. Nach dem „Zürich-Dreieck-Ost“ (c) nehmen Sie keine der Ausfahrten nach rechts; im kurzen Tunnel „Schöneich“ (f) ganz links einspuren; nach dem Tunnelende nach links direkt zum Parkhaus Irchel ausfahren.

#### Autobahnanfahrt (Nord) aus Richtung Schaffhausen-Bülach-Flughafen auf der Autobahn A51:

Richtung Zürich fahren. Nach der Autobahnabzweigung Richtung Bern, die Sie nicht nehmen sollen, trifft die A51 beim „Zürich-Dreieck-Nord“ (b) mit den Zubringern aus dem Nordring (=A1, A4) zusammen. Weiter Richtung Zürich. Beim „Zürich-Dreieck-Ost“ (c) folgen Sie den Wegweisern Richtung „Zürich City“ und fahren weiter wie Anreise aus Richtung West: nämlich Tunnel „Schöneich“ (f), dann links Ausfahrt Parkhaus Irchel.

#### Autobahnanfahrt (Ost) aus den Richtungen Konstanz und St.Gallen-Winterthur auf der Autobahn A1:

Auf der Autobahn A1 Richtung „Zürich“ und „Flughafen“ fahren. Ab dem „Zürich-Dreieck-Ost“ (c), wo sie links am Heizkraftwerk Aubrugg (Hochkamin) vorbeifahren, folgen Sie den Wegweisern Richtung „Zürich City“ und fahren weiter wie Anreise aus Richtung West: nämlich Tunnel „Schöneich“ (f), dann links Ausfahrt Parkhaus Irchel.

#### Autobahnanfahrt (Ost) aus Richtung Rapperswil-Uster auf der Autobahn A53:

Auf der A53 zum „Brüttiseller-Kreuz“ (d) fahren, dort Mittelspur halten Richtung „Zürich“ und „Flughafen“ und in die A1 einfahren. Den Wegweisern Richtung „Zürich“ folgen. Weiter wie Anfahrt Ost von Winterthur: Beim „Zürich-Dreieck-Ost“ (c) Richtung „Zürich City“ fahren, dann Tunnel „Schöneich“ (f), dann links Ausfahrt Parkhaus Irchel.

#### Autobahnanfahrt (Süd) aus den Richtungen Chur und Gotthard-Luzern auf der Autobahn A3:

Ab dem Autobahn-Ende stets den Wegweisern „Winterthur, Transit“ folgen bis zur Abzweigung „Tierspital, Universität Irchel“; dort ausfahren und dem Wegweiser folgen zum Parkhaus Irchel.

**Anfahrt (Süd-Ost) von Rapperswil-Forch:**

Auf der Forchstrasse fahren Sie zum Hegibachplatz und weiter zum Kreuzplatz. Dort halbrechts in den Zeltweg einfahren (Wegweiser „Universitätsspital“); der Zeltweg endet am Heimplatz (Kunsthhaus, Schauspielhaus/Pfauen). Heimplatz überqueren, den Wegweiser „Universitätsspital“ nach rechts folgen in die Kantonsschulstrasse. Oben beim Lichtsignal münden Sie nach links in die Rämistrasse ein (Wegweiser „Universitätsspital“). Ab jetzt ohne abzuzweigen immer „geradeaus“ dem Tramgeleise (Linie 9) folgend befahren Sie nacheinander Rämistrasse, dann Universitätsstrasse, dann Wintherthurerstrasse. Wo schliesslich direkt vor der Tramhaltestelle Irchel das Tram rechtwinklig scharf nach links abbiegt, fahren Sie noch kurz weiter geradeaus und finden rechter Hand die Einfahrt zum Parkhaus Irchel.

**Anfahrt per Auto aus der City:**

Am Bellevueplatz fahren Sie rechts in die ansteigende Rämistrasse ein und folgen dieser. Der nächste grosse Platz ist der Heimplatz (Kunsthhaus, Schauspielhaus/Pfauen), den Sie überqueren. Weiter auf der Rämistrasse, Universitätsstrasse, Winterthurerstrasse wie Anfahrt Süd-Ost von Rapperswil, Forch.

**Anfahrt per Auto ab Hauptbahnhof oder Central:**

Folgen sie den grünen Autobahnwegweisern „Wintherthur, Schaffhausen, Flughafen“ und Sie kommen schliesslich auf dem rechten Limmatufer auf den Neumühlequai. Bei der Lichtsignalanlage (neben Hotel Marriott) fahren Sie nach links in eine Galerie ein. Von dieser münden Sie nach 250 m rechts in den „Milchbuck“-Tunnel ein. Verlassen Sie den Tunnel bei der ersten Ausfahrt: „Zürich Irchel“. Nach der Ausfahrt fahren Sie in einem linksdrehenden 180°-Halbkreis stadteinwärts Richtung Irchel. Zweigen Sie nicht nach links in Richtung Tierspital ab, sondern fahren Sie in Richtung Irchel ein kurzes Stück geradeaus. Dann finden Sie rechter Hand die Abfahrt zum Parkhaus Irchel.